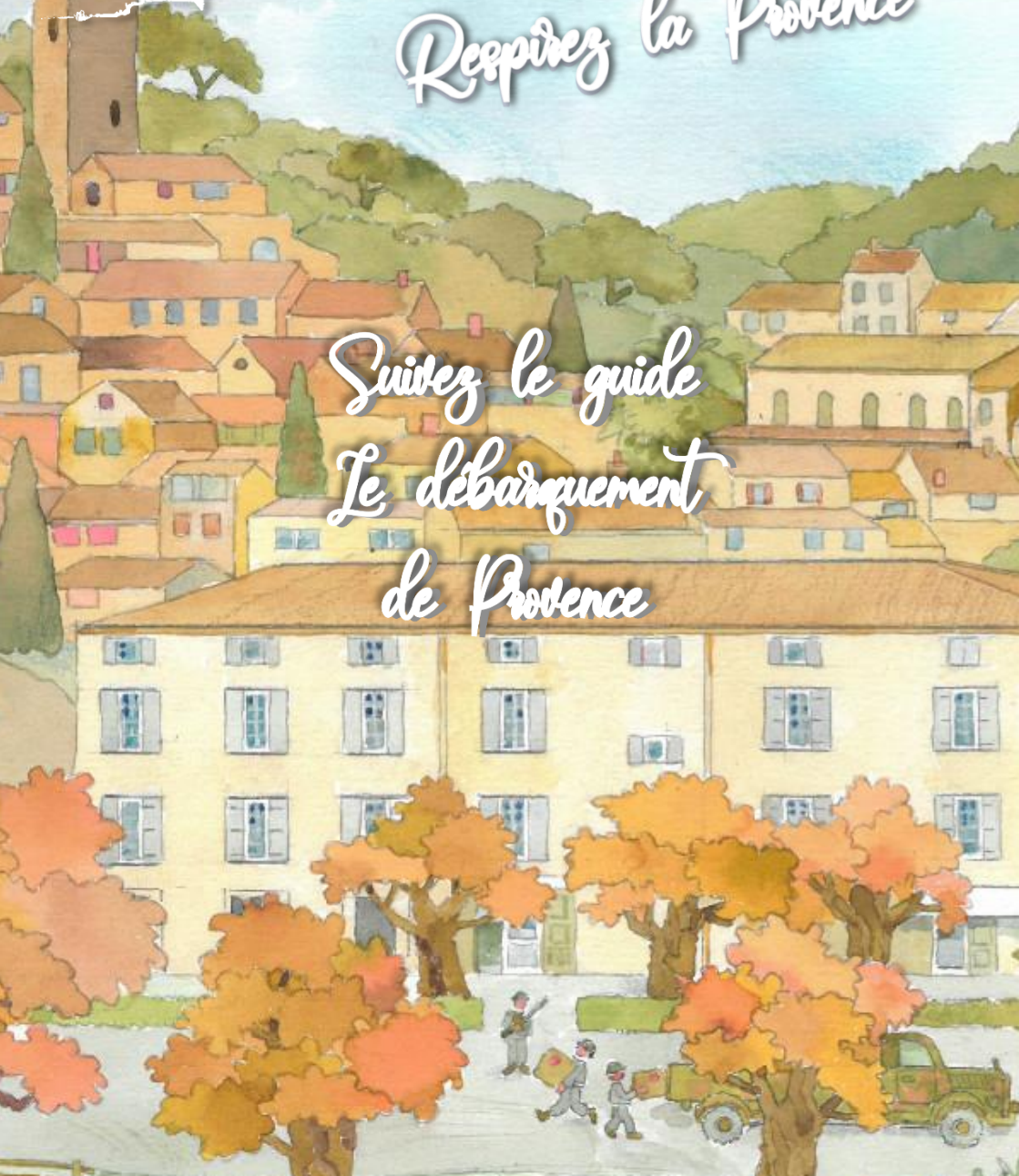




Les Arcs sur Argens

Respirez la Provence

*Suivez le guide
Le débarquement
de Provence*



A chaque étape, se trouve soit une plaque commémorative soit une plaque des circuits touristiques connectés.

Les « épreuves » entre chacune des destinations sont à résoudre en famille. Leurs solutions amèneront à la prochaine étape.

Puis, une fois sur place, une question sera posée aux plus grands

Les visuels sont ceux des plaques du circuit.
Les réponses sont à chercher directement sur place

En pages centrales (détachables) se trouvent tous les outils nécessaires à la résolution des énigmes.

Prévoyez 1h30 à 2h (à pied), un stylo ou un crayon de bois bien taillé et une paire de ciseaux et un plan de la ville.

En fin de livret se trouve la situation des plaques recherchées, si vous êtes perdus.

A chacun sa couleur :


Vert pour les adultes et adolescents

Orange pour les élémentaires

Violet pour les enfants qui ne sont pas encore très à l'aise avec l'écriture et les plus petits

Vous savez tout. A vous de jouer !

Le départ se fait de la Place du Général de Gaulle



A TOUS LES FRANÇAIS

*La France a perdu une bataille!
Mais la France n'a pas perdu la guerre!*

Des gouvernants de rencontre ont pu capituler, cédant à la panique, oubliant l'honneur, livrant le pays à la servitude. Cependant, rien n'est perdu!

Rien n'est perdu, parce que cette guerre est une guerre mondiale. Dans l'univers libre, des forces immenses n'ont pas encore donné. Un jour, ces forces écraseront l'ennemi. Il faut que la France, ce jour-là, soit présente à la victoire. Alors, elle retrouvera sa liberté et sa grandeur. Tel est mon but, mon seul but!

Voilà pourquoi je convie tous les Français, où qu'ils se trouvent, à s'unir à moi dans l'action, dans le sacrifice et dans l'espérance.

Notre patrie est en peril de mort.
Luttons tous pour la sauver!

VIVE LA FRANCE !


TO ALL FRENCHMEN . .

*France has lost a battle!
But France has not lost the war!
As, however, she remains not, then, ungrateful,
She will be able, eventually, to recover
Her money and territory. The taking is not
difficult to her, because she has a world war
on her side. Moreover, she has not lost
Her strength and glory. Even if she were to
lose the war, she would still remain the
most powerful nation in the world and
her greatness.*

*This is my goal, my only goal!
That in 1945 I see all Frenchmen, wherever they
are, in union with me in action, in sacrifice and
in unity.*

LONG LIVE FRANCE!


GENERAL DE GAULLE
MEMORANDUM
LONDON, ENGLAND


GÉNÉRAL DE GAULLE

QUARTIER-GÉNÉRAL,
4, CARLTON GARDENS,
LONDON, S.W.1

En chemin vers l'étape 1

- **Mon premier** est un établissement où l'on donne un enseignement collectif général.
- **Mon deuxième** est le prénom d'un résistant célèbre pour avoir réuni les principaux mouvements de la Résistance française puis créé et dirigé le Conseil national de la Résistance. Il fait partie depuis le 19 décembre 1964 du « Panthéon des Grands Hommes » de la République française.
- **Mon troisième** est une lettre, symbole du joule.
- Mon **quatrième** a voulu être obtenu par certains alchimistes à partir du plomb.
- **Mon cinquième** est une ouverture pratiquée dans la table d'harmonie des violons de part et d'autre du chevalet.
- > **Mon tout** est un homme politique français, fondateur d'un célèbre journal. Le lieu où vous devez vous rendre porte son nom.


En chemin vers l'étape 1

- **Mon premier** est une clôture faite de piquets en bois ou d'arbustes entourant un terrain.
 - **Mon deuxième** est une matière (liquide ou pâteuse) utilisée pour souder deux objets.
 - **Mon troisième** est un prénom ?
- Indice : les variantes étrangères de ce prénom sont John, Juan, Giovanni, etc.
- **Mon quatrième** est le prénom du plus petit des quatre frères Dalton dans la célèbre bande dessinée.
 - **Mon cinquième** est un poisson au corps aplati en losange.
 - **Mon sixième** est la 15e consonne de l'alphabet.
 - > **Mon tout** est le lieu où tu dois aller.

En chemin vers l'étape 1



J'




Hi

J'



.....



Etape 1 : Vous devez donc vous trouver maintenant devant la plaque des circuits touristiques connectés consacrée au groupe scolaire Jean Jaurès.



Si vous ne possédez pas de smart phone, voici un extrait des informations supplémentaires accessibles via le QR code (ou la puce NFC) :

Durant la 2nd Guerre mondiale, lorsque la zone libre fut occupée, les Allemands annexèrent d'autorité l'aile des filles pour loger une partie de leur garnison. Puisque la moitié du groupe scolaire fut réquisitionnée par l'ennemi, il fallut répartir tous les élèves, côté « libre ».

Et afin que chacun puisse poursuivre, sans mixité, sa scolarité fut décidée l'alternance : une semaine, les filles avaient école le matin, les garçons l'après-midi. La semaine suivante, c'était aux garçons d'avoir classe, le matin, et les filles l'après-midi. Un rythme convenable hélas perturbé par de fréquentes alertes. Dès que la sirène communale se mettait à mugir, les enseignants avaient ordre de rassembler tous les élèves dans la cour et, classe par classe en rangs serrés, de filer vers les hauteurs du village pour se cacher.

Après le débarquement, quand les Américains prirent position dans le centre-ville, une contre-attaque allemande était à craindre. Car le village était coupé en deux et la ligne de chemins de fer servait de... démarcation. Au nord, le territoire libéré par les Américains, au sud, les quartiers encore sous la pression allemande.

Robert Perdigon raconte : « Les GI'S sont montés vers le groupe scolaire abandonné, en toute, hâte, par l'ennemi. Trois d'entre eux ont demandé au concierge, M. Louis Botto, de monter sur le toit de l'école de filles puis se sont dirigés vers sa partie sud-ouest. L'un d'eux a installé son fusil à lunette sur le parapet puis s'est allongé et a attendu. Trois Allemands franchissant l'arche du Columbarium ont été successivement abattus par ce sniper hors pair. »

VOICI VOS QUESTIONS

Combien d'années avant le débarquement a été inauguré le groupe scolaire ?

Qui s'était installé sur le toit de l'école ? un _____

➔ Conserve la 1^e lettre de la réponse

En chemin vers l'étape 2

Voici un dessin de Lluís Camps consacré aux réfugiés, issu du livre « Les Arcs sous l'Occupation », publié en 2017. **Il y a 6 différences à trouver.**



En chemin vers l'étape 2

D	P	A	Y	S	A	E	R	N	P
E	N	V	A	H	I	R	S	O	O
M	V	S	U	D	D	R	N	I	P
A	T	A	E	U	E	E	E	T	U
R	E	E	C	M	S	U	I	A	L
C	R	S	N	U	H	G	L	P	A
A	R	E	A	S	A	O	A	U	T
T	I	I	R	S	B	T	T	C	I
I	T	G	F	O	I	R	I	C	O
O	O	U	S	L	T	A	Z	O	N
N	I	F	P	I	A	I	O	E	N
I	R	E		N	N	N	N	L	I
U	E	R	H	I	T	L	E	R	C
J	A	L	L	E	M	A	G	N	E

Le conflit commence le 3 septembre 1939 lorsque la **France** (↑) déclare la **guerre** (↑) au gouvernement de **Hitler** (→). Le 22 juin 1940, le **pays** (→) est divisé en deux zones : une **zone** (↓) sous l'occupation de l'**Allemagne** (→) au Nord et une zone libre au **Sud** (→). Entre les deux, se trouve la ligne de **démarcation** (↓). Le 10 juin 1940, **Mussolini** (↓) décide d'**envahir** (→) le sud du pays. Le Var sera sous l'**occupation** (↑) des **Italiens** (↑) à partir de 1942. La préfecture de **Nice** (↓) envoie l'ordre d'**évacuation** (↘) du **territoire** (↓). La **population** (↓) partira notamment en **train** (↓). Une partie des **réfugiés** (↑) sont logés aux Arcs chez chaque **habitant** (↓) qui souhaite leur venir en **aide** (↓).

Les lettres restantes forment : ___ de _____

Etape 2 : Vous devez donc vous trouver maintenant devant la plaque consacrée aux réfugiés de Sospel



Le 10 juin 1940, Mussolini déclare la guerre à la France. Le même jour, à 18h30, la Préfecture de Nice envoie au maire de Sospel l'ordre d'annoncer aux habitants qu'ils doivent évacuer le territoire de la commune.

Une partie des 3 600 Sospellois prend le train pour Nice, l'autre part à pied, en direction du col de Braus puis est transportée à Cannes. Après quelques jours ils sont transférés à Lorgues, Trans, Le Muy et Les Arcs. Après tirage au sort, ils sont logés chez les habitants qui se sont portés volontaires pour les accueillir.

A partir du 5 juillet, les Sospellois sont autorisés à revenir chez eux.

VOICI VOS QUESTIONS

Combien d'années après le début de la guerre a débuté l'occupation italienne ?

Que s'est-il passé lorsque Mussolini déclare la guerre à la France ? _ _ _ _ _
_ _ _ _ _

→ Conserve la 1^e lettre de ta réponse

En chemin vers l'étape 3

La journée d'hier vous apportera la solution.

I L V T Z J J F E

Indice 1 : Utilisez la « roue de César » en pages centrales. Pas de ciseaux ?
Recopiez tout simplement l'alphabet.
Indice 2 : Prononcez ce mot à voix haute, en séparant bien les syllabes. Ne reconnaissez-vous pas deux lettres de l'alphabet ?

En chemin vers l'étape 3


42.45.15.

22.15.34.42.22.15.43


13.24.43.43.34.33.

En chemin vers l'étape 3

Quelle drôle de labyrinthe que celui-là ... Comment savoir quel est le bon chemin ?



Indice : c'est à la lumière du jour qu'il faut l'examiner



Etape 3 : Vous devez donc vous trouver maintenant devant la plaque consacrée à Georges Cisson



Né aux Arcs en 1910, catholique pratiquant, Georges Cisson s'engage d'abord dans le syndicalisme chrétien. Mobilisé dès 1939, il est blessé et retourne aux Arcs où il s'engage dans la lutte contre le régime de Vichy : il sera notamment chef régional du NAP (Noyautage de l'Administration Publique) et responsable du journal régional du MUR (Mouvement Unifié de la Résistance). Arrêté le 12 juillet alors qu'il se rend à une réunion à Marseille,

Georges Cisson est fusillé sur le plateau de Signes le 18 juillet 1944. Le 21 mars 1949, il est cité à titre posthume à l'ordre du Corps d'Armée. Cette citation compte l'attribution de la croix de guerre avec étoile de vermeil. Le 4 mai 2010, il est fait chevalier de la Légion d'Honneur.

VOICI VOS QUESTIONS

Quel jour de juillet a-t-il été arrêté ?

Contre quel régime français luttait la Résistance ? _ _ _ _ _

→ Conserve la dernière lettre de ta réponse

En chemin vers l'étape 4

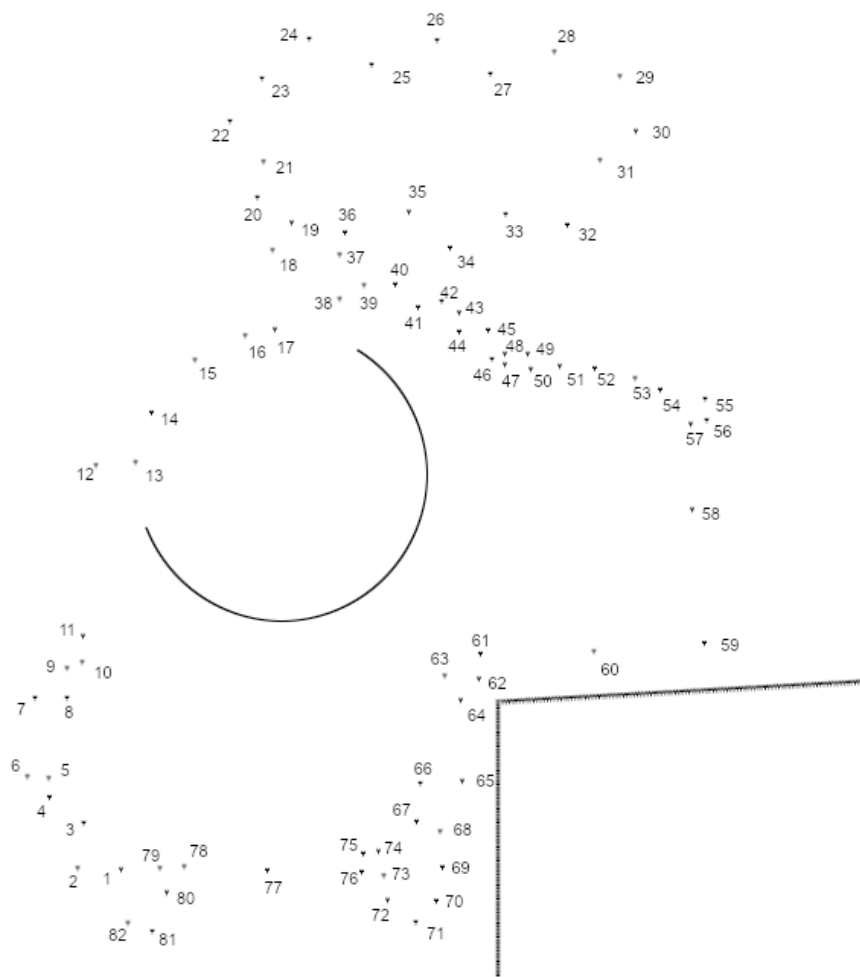
Même si je dois trouver ma voie, mon chemin
n'est plus à faire

Je peux être bleu ou corail

Je passe sous le pont où vous devez vous
rendre maintenant

Je suis

En chemin vers l'étape 4



Tu me trouveras ->



En chemin vers l'étape 4



1

2

3

4

5

6



Etape 4 : Vous devez donc vous trouver maintenant devant la plaque consacrée à la division Frederick



Le 15 août 1944, le major Boyle et un petit groupe de parachutistes du 517^e entrent aux Arcs pour bloquer le passage du pont sur l'Argens. Face à 300 allemands, les Américains et les FFI (Forces Françaises de l'Intérieur) se replient le long de la voie ferrée. Le 16 août une partie de la compagnie D du lieutenant Carl Starkey entre aux Arcs. Puis le colonel Graves et les

parachutistes du 551^e viennent prêter main forte aux hommes de Boyle. Les Arcs est définitivement libérée le 17 août.

VOICI VOS QUESTIONS

De combien d'allemands était composé le groupe stoppé par les Américains ?

De quelles forces françaises s'agit il ? _____

→ Conserve la 1^e lettre de ta réponse

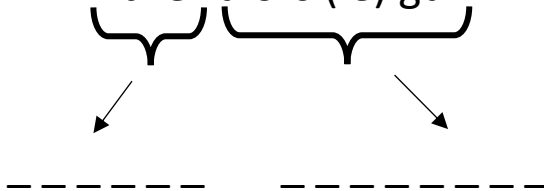
En chemin vers l'étape 5

À la radio les français ont entendu les messages suivants : « *Nancy a le torticolis* », « *le chasseur est affamé* », « *Gaby va se coucher dans l'herbe* », « *la burette coule* », « *le bourdonnement étourdit* », « *le kangourou a perdu sa poche* ».

Le premier et le dernier de ces messages annonçaient, pour le lendemain, le débarquement et l'arrivée massive de parachutistes.

En voici un purement fictif, inventé pour ce jeu de piste mais qui vous donnera votre prochaine destination

« Etirez alors (le) gui »



En chemin vers l'étape 5

Pendant la guerre, la population manquait de tout y compris de pétrole. Les voitures, les camions et les tracteurs mais aussi les locomotives des trains ont alors été équipés de gazogènes fonctionnant au bois ou au charbon de bois.

Si les arbres étaient très faciles à trouver dans régions forestières il fallait les abattre, scier les troncs en petits morceaux, les stocker pour les sécher et transporter le tout. Le charbon de bois était plus facile à transporter mais plus rare.

Pour les besoins de l'énigme et pour simplifier les calculs admettons que pour remplacer 1L d'essence ont avait besoin de 2,6 kg de bois ou 1 kg de charbon.

Le trajet total réalisé en plusieurs fois par nos « voisins » résistants (Lorgues, Camp de Canjuers, Draguignan Les Nouradons ou encore Lorgues, Les Nouradons puis le centre-ville des Arcs) aurait nécessité, en faisant plusieurs détours pour échapper aux patrouilles de l'ennemi 5 L d'essence.



En pénurie depuis le début de la guerre, admettons que nos « voisins » résistants aient alimenté leur gazogène avec du bois.

Combien de kilos auraient alors été nécessaires ?


Ce chiffre est aussi dans le nom de la rue où tu dois aller maintenant !

En chemin vers l'étape 5


Trouve la bonne ombre de la croix de Lorraine (symbole de la Resistance).




A




B



C



D



E


Boîte à outils

Codes et chiffrements existent depuis bien longtemps. Souvent utilisés par les armées pour communiquer à l'insu des ennemis, les messages secrets sont aussi très appréciés par les écoliers (ou les amoureux).

En voici quelques-uns :

1) Une des techniques consiste à utiliser un cache. Sans le cache, le texte n'a pas de sens ou bien il s'agit de phrases banales. Seul le cache révèle le message choisi. (cf ci-dessous)

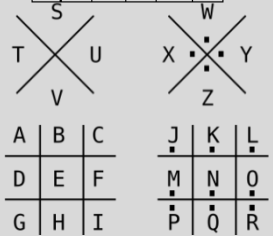
2) Il est aussi envisageable de remplacer des lettres par d'autres lettres, des chiffres voire même par des signes ou des symboles.



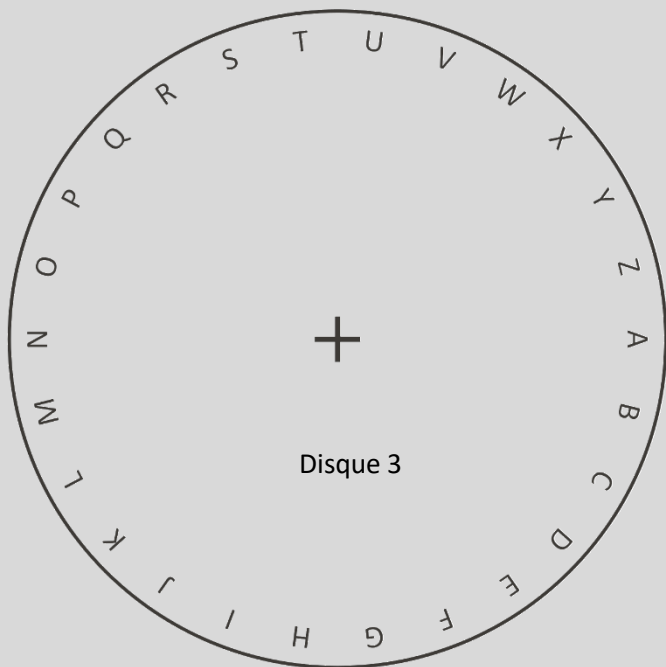
3) Pour utiliser le « carré de Polybius », il convient de commencer par les lignes, puis par les colonnes. Ainsi B devient 12, C devient 13, etc.

4) Le code de César est sans doute un des codes les plus utilisés : il s'agit de remplacer chaque lettre du message par une lettre située, par exemple, 3 rangs plus loin dans l'alphabet. Ainsi A devient D, B devient E, C devient F etc. Le même principe peut être ensuite décliné à l'infini (avec un rang différent, par exemple A devient N, B devient O, etc. ou bien un chiffre correspondant au rang de la lettre dans l'alphabet, A devient alors 1, B devient 2, etc.)

	1	2	3	4	5
1	A	B	C	D	E
2	F	G	H	I/J	K
3	L	M	N	O	P
4	Q	R	S	T	U
5	V	W	X	Y	Z



à découper



Disque 3

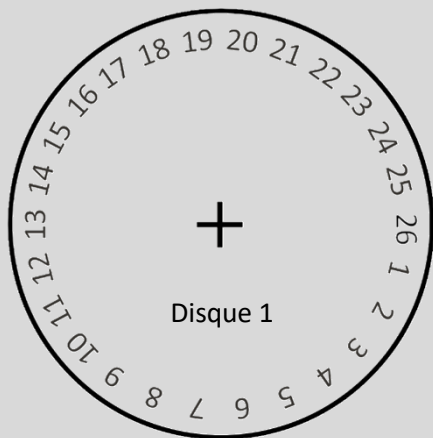
Utilisation : découpe les 3 disques et place le disque 2 sur le disque 3 et le disque 1 sur le disque 2.

Procure-toi la clef du code et tourne un disque de façon à faire coïncider la lettre « cryptée » et la clef

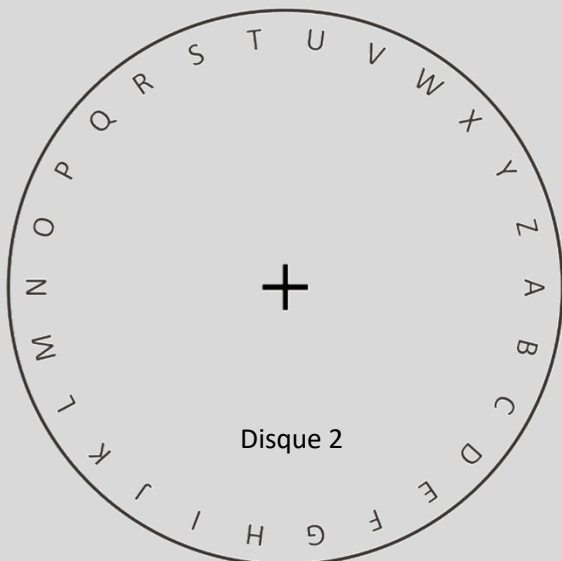
Exemple le code est « cassis », ce qui signifie $K=6$

Il faut donc placer le 6 en face du K

Le A est alors le 22 et inversement



Disque 1



Disque 2

Tu n'as pas d'attache parisienne sur toi, pas d'inquiétude ! Utilise un crayon de bois pour percer et maintenir ensemble les 3 cercles !

à découper

Etape 5 : Vous devez donc vous trouver maintenant devant la plaque consacrée aux treize Lorguais



Si vous ne possédez pas de smart phone, voici un extrait des informations supplémentaires accessibles via le QR code (ou la puce NFC) :

René Jassaud raconte : *Le 13 juillet, avec Henri Parlarrieu, nous sommes allés récupérer des armes parachutées sur Canjuers. En arrivant à Draguignan, nous n'en menions pas large car nous devons passer devant la Kommandantur*

qui se trouvait dans l'hôtel Bertin. Heureusement les Allemands ne nous ont pas contrôlés. Nous avons caché les armes au pied des oliviers, chez « Dominique », à l'entrée des Nouradons, puis nous sommes rentrés à Lorgues ».

Le 14 août 1944, sur les ondes des postes de radio clandestins, les messages tant attendus arrivèrent : « Nancy a le torticolis », « le chasseur est affamé », « Gaby va se coucher dans l'herbe », « la burette coule », « le bourdonnement étourdit », « le kangourou a perdu sa poche ». Le premier et le dernier de ces messages annonçaient, pour le lendemain, le débarquement et l'arrivée massive de parachutistes. Tous les combattants de l'ombre, hommes et femmes du peuple, qui avaient jusque-là mené au péril de leur vie une guerre de coup de main, se mobilisaient pour accueillir et aider ces libérateurs, qui allaient arriver par mer ou par la voie des airs sur le sol de Provence. Par petits groupes, ils sortirent toutes les armes qui avaient été dissimulées dans des caches pendant des mois. Pistolets, fusils, mitraillettes, mitrailleuses, avaient été apportés par les Italiens ralliés, ou réceptionnés lors des parachutages effectués par les forces alliées.

René Jassaud raconte « *le 15 août, nous sommes partis de Lorgues avec deux « gazogènes » pour aller récupérer les armes que nous avons cachés aux Nouradons. Comme le pont sur la Florieye avait été dynamité, nous sommes venus en passant par le quartier des Pailles. Après avoir tout chargé un de nos responsables avait décidé de passer par Les Arcs. Jusqu'aux Arcs tout s'est bien passé. Arrivés au centre du village, des gens nous ont dit « faites attention car en bas on ne sait pas trop ce qui se passe » Nous avons continué à descendre et sommes passés devant une mitrailleuse tenue par des résistants Arcois qui nous ont redit « faites attention à hauteur de la rue des Piétons » Sur le pont de la gare nous avons rencontré un individu porteur d'une brassard FFI qui nous a précisé que jusqu'aux quatre chemins, et en direction de*

Lorgues, tout était tranquille. Nous sommes descendus en confiance. Quand nous sommes arrivés au niveau de la villa Sole Mio nous sommes tombés sur les Allemands qui nous ont arrosés avec une mitrailleuse qui se trouvait dans le carré de vigne au nord de la villa.

Ce texte est extrait de l'ouvrage « Les Arcs sous l'Occupation », ouvrage collectif paru en 2017 et rédigé par Franck Dugas, Georges Yevadian, Jean-Claude Sappa, Nathalie Nencioni et Nathalie Gonzales.

VOICI VOS QUESTIONS

Combien étaient-ils au départ ?

Combien sont morts ce jour-là ? _ _ _ _ _

→ Conserve la 1^e lettre de ta réponse

En chemin vers l'étape 6

Déchiffrez ce message en pensant à l'année du débarquement !

OIKIDEAV UFQO

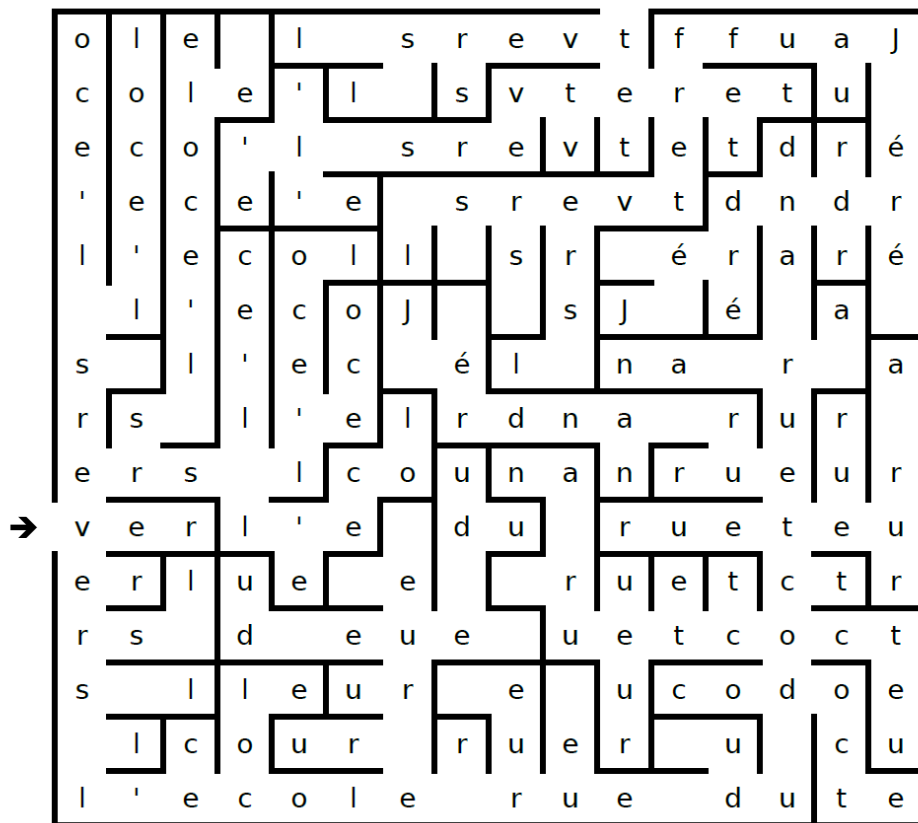
UVNO K' VYKKV

D. RHUWH

Indice : Ceci est une variante du code de César
Chaque chiffre du « code clé » indique le rang de décalage à utiliser
Le chiffre 1 indique un décalage d'une seule lettre donc A = B, le chiffre 2
un décalage de deux lettres donc A = C, etc...
Par exemple : LES ARCS codé avec le nombre 12 donne KCR YQAR







En chemin vers l'étape 6

Trouve le bon chemin pour sortir du labyrinthe. Cela te donnera la bonne direction.



En chemin vers l'étape 6

Un même soldat ne peut être présent plus d'une fois dans chaque colonne et dans chaque ligne

Etape 6 : Vous devez donc vous trouver maintenant devant la plaque consacrée à Hélène Vidal

Hélène Vidal est une résistante dracénoise qui, le 16 août 1944, peu après le Débarquement de Provence, a informé les forces américaines situées à La Motte (Var) que Draguignan venait d'être libérée par les F.F.I. (Forces françaises de l'intérieur) et qu'il était inutile que le bombardement massif préparé par l'US Army intervienne. Elle a ainsi « sauvé » la ville d'un bombardement qui aurait pu être désastreux pour la ville et ses habitants.

Quand ce ne sont pas des vivres ou des mulets qui sont réquisitionnés par les armées de passage, ce sont, toutes époques confondues, des locaux qui ont été investis par les ennemis puis par les alliés. Les écoles et les grands domaines sont souvent réquisitionnés les premiers.



© Lluis Camps, Les Arcs sous l'occupation, 2017

qui lui permet de scander *bianco-nero, bianco-nero* et de voir ses soldats tenir parfaitement le rythme !

VOICI VOS QUESTIONS

Combien d'années a vécu Hélène Vidal ?

Qu'a franchi (plusieurs fois) Hélène Vidal ? _ _ _ _ _

➔ Conserve la 1^e lettre de ta réponse

En chemin vers l'étape 7

Celui qui me fabrique, me fabrique très
rarement pour lui-même


Celui qui m'achète ne m'achète généralement
pas pour lui non plus

Celui qui m'utilise n'a pas conscience de
m'utiliser.

Je suis indissociable du lieu à proximité duquel
vous devez vous rendre maintenant où
pourtant l'on m'a soustrait aux regards





Que suis-je ?

En chemin vers l'étape 7



En chemin vers l'étape 7

Range les tas de bois du plus petit au plus grand



Etape 7 : Vous devez donc vous trouver maintenant devant la plaque consacrée au commandant DI Pietro



Si vous ne possédez pas de smart phone, voici un extrait des informations supplémentaires accessibles via le QR code (ou la puce NFC) :

Né en 1925, à Camden, dans le New Jersey, dans une famille d'immigrés italiens, Anthony DI Pietro séjourne en France de 1932 à 1939 puis retourne aux Etats Unis. Dès que possible, il souhaite intégrer l'armée, comme son frère. Sa parfaite maîtrise du Français lui permet d'intégrer l'École des Interprètes où il reçoit une formation adaptée. « *Puis je suis muté au camp de Leek, près de Londres. Je comprends alors que le débarquement en Normandie se prépare. Effectivement, le 6 juin 1944, au matin, les premières vagues d'assaut atteignent les côtes françaises. Les pertes sont énormes. D'ailleurs, l'on surnommera cette plage Bloody Omaha, Omaha la sanglante. Je faisais partie de la seconde vague. Nos troupes avancent vers Paris où nous devons nous reposer. Mais un ordre arrive et nous voilà de nouveau, aux avant-postes. Nous effectuons un second débarquement, entre Avranches et le Mont-Saint-Michel, sous le commandement du général George Patton.* ». Il participe à plusieurs missions pour le général Patton, dont la libération du camp de prisonniers de Buchenwald. Après-guerre, il fera plusieurs allers retours en France (où il se marie) et aux Etats Unis puis s'installe définitivement aux Arcs en 1965.



© Luis Camps, Les Arcs sous l'occupation, 2017

A noter : Après avoir été blessé lors d'un corps à corps avec un soldat allemand, Anthony Di Pietro se cachera grâce à Rip, un chien dressé par l'armée US pour réaliser diverses missions notamment de sabotage (comme le dépôt de grenades dans les chenilles des chars ennemis) dans un amoncellement de billots de bois. La patrouille ennemie a passé la scierie au peigne fin sans pouvoir détecter le chien et son maître. Une fois le danger écarté, *Rip* a filé en direction d'un contingent américain et, à force d'abolements, a amené les GI's vers le tas de bois où était coincé l'un des leurs.

VOICI VOS QUESTIONS

A combien de débarquements participa Anthony Di Pietro ?

Anthony Di Pietro participa à la libération de quel camp ? _____

→ Conserve la 1^e lettre de ta réponse

En chemin vers l'étape 8

M	A	I	S	O	N	3 bonnes lettres dont 1 bien placée
C	O	N	T	E	S	4 bonnes lettres, bien placées
C	A	B	R	I	S	Aucune bonne lettre
A	B	I	M	E	E	3 bonnes lettres dont 2 bien placées

B	A	U	D	E	T	4 bonnes lettres, mal placées
A	R	C	O	I	S	2 bonnes lettres, bien placées
C	H	I	O	T	S	Aucune bonne lettre
N	I	G	A	U	D	3 bonnes lettres, bien placées


En chemin vers l'étape 8

Seul un bon outil pourra t'aider à déchiffrer le « bon » message



En chemin vers l'étape 8

Quel est l'intrus ?



Etape 8 : Vous devez donc vous trouver maintenant devant la plaque consacrée au commandant Arbaud



Si vous ne possédez pas de smart phone, voici un extrait des informations supplémentaires accessibles via le QR code (ou la puce NFC) :

Après avoir été le plus jeune soldat de la guerre 14-18 Louis Arbaud, né aux Arcs le 13 février 1899, entre dans la gendarmerie à pied le 6 mars 1922. En août 1942, il est affecté à la Compagnie des Quais, à Marseille, et entre immédiatement en contact avec des membres

de la résistance. Sa maison devient le refuge des résistants et de ceux poursuivis par la milice ou la Gestapo. Il profite de longues sorties à bicyclettes en compagnie de sa fille, il transporte des messages cachés dans le cadre des vélos.

Outre ses décorations reçues pour services rendus au cours de la Première Guerre mondiale, il a été décoré de la Médaille Commémorative de la guerre 39-45, de la Médaille interalliés, de la Croix du Combattant Volontaire de la Résistance, de la Médaille d'argent de la Reconnaissance Française au titre de la Résistance, de la Médaille du Dévouement National, de la Médaille d'Honneur de la Police. Nommé Commandant Honoraire de la Police et fait Chevalier de la Légion d'honneur Louis Arbaud s'est éteint, le 11 octobre 1979.

VOICI VOS QUESTIONS

Quel âge avait-il durant la guerre 14/18 ?

Qu'est devenu le petit berger des Arcs ? _ _ _ _ _

→ Conserve la 1^e lettre de ta réponse

Question finale

D'après les archives, aux Arcs lors de la journée du débarquement :

→ Combien d'immeubles ont été totalement détruits ?

$$\text{étape 4} \div [(\text{étape 3} - \text{étape 7}) \times \frac{(\text{étape 5} - \text{étape 2})}{\text{étape 7}}] =$$

$$\div [(\quad \div \quad) \times (\frac{\quad - \quad}{\quad})] =$$

→ Combien d'immeubles ont été détruits partiellement ?

$$(\text{étape 6} \div \text{étape 1}) + \text{étape 2}$$

$$(\quad \div \quad) + \quad =$$

→ Combien ont été endommagés ?

$$\text{étape 8} + \text{étape 1} - \text{étape 2}$$

$$+ \quad - \quad =$$


Question finale

Elles furent surnommées les petites reines :
qu'étaient-elles ?

Lettre de l'étape 7	Lettre de l'étape 4	Lettre de l'étape 8	Lettre de l'étape 3	Lettre de l'étape 8	Lettre de l'étape 6	Lettre de l'étape 2	Lettre de l'étape 5	Lettre de l'étape 5	Lettre de l'étape 2	Lettre de l'étape 1

Que ce soit tous les jours, les dimanches ou pendant les vacances, avec ou sans remorque, la « *brave Petite Reine* » était la « *compagne des bons et mauvais jours* ». (Extrait de Pierre Delafé, journal Le Var, 17 juin 1944)

Question finale



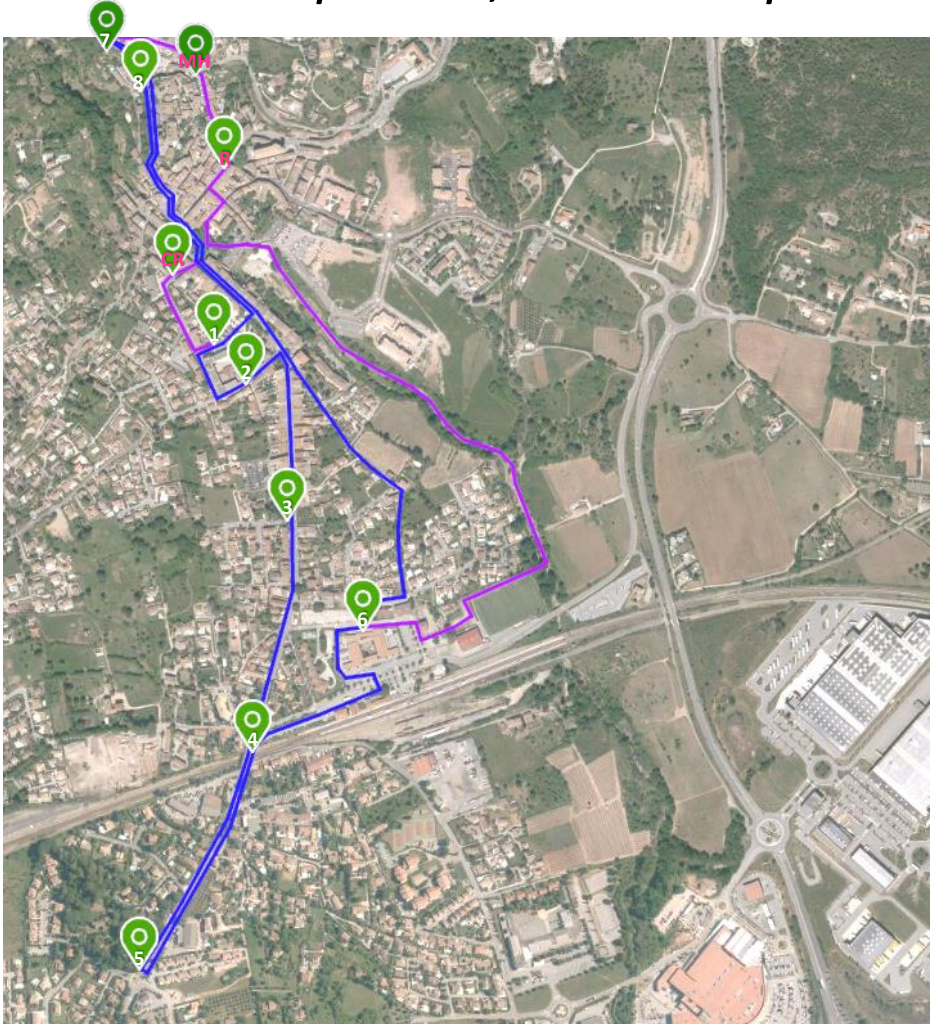
© Lluis Camps, Les Arcs sous l'occupation, 2017

Après le débarquement, deux enfants ont fabriqué une carriole avec des morceaux de planeur : « *Une fois les Allemands chassés du territoire, nous avons pu nous rendre vers Sainte-Roseline où des dizaines de planeurs gisaient au sol, plus ou moins abimés selon qu'ils aient pu ou non atterrir sans percuter un obstacle. Notre quête d'adolescents nous amenait à rechercher les roues caoutchoutées, volants, planches et boulons pour réaliser de super carrioles. Qui faisaient l'admiration de tous les garçons du village. Il suffisait d'un peu de technique et de quelques astuces pour réaliser ces caisses roulantes montées avec du matériel made in U.S.* »

Et si tu fabriquais un planeur avec du carton ?

Tu trouveras les instructions sur notre site.

Si vous êtes perdus, suivez ce plan.



Données cartographiques : © IGN, CRIGE-PACA, Région Provence-Alpes-Côte d'Azur, Département du Var

<https://www.mairie-les-arcs-sur-argens.fr/plan-interactif/>

Etape 1 : Groupe scolaire Jean Jaurès

Etape 2 : Rue de Sospel

Etape 3 : Rue Georges Cisson

Etape 4 : Pont de la Gare

Etape 5 : Avenue des Treize Lorguais

Etape 6 : Ecole H. Vidal

Sur les chemins roses

CR : Croix-Rouge,

R : Rue de la République

MH : Maison de l'Histoire

Etape 7 : Route Anthony Di Pietro

Etape 8 : Montée du commandant Arbaud

Retrouvez toutes les activités liées aux 80 ans du débarquement sur notre site internet :

<https://www.mairie-les-arcs-sur-argens.fr/>

Pour les plus joueurs, un escape game sur la thématique du débarquement est proposé (à la demande) à la Maison de l'Histoire (**MH** sur le plan) des Arcs.


Plus de renseignements au 04 94 99 52 95

En 1^e et 4^e de couverture et en pages 8, 9, 23, 31, 32, 37 et 44 se trouvent des dessins de Lluís CAMPS.

Né à Perpignan de famille catalane en 1928, Lluís Camps a vécu aux Arcs pendant plus de 30 ans. Concepteur maquettiste puis dessinateur chez Casterman, Lluís Camps a illustré de nombreux livres pour enfants. Il a donné une partie de ses dessins à la commune.

CR : Croix Rouge -> Le 23 mai 1940, dans La République du Var, le comité local de la Croix-Rouge française lance un appel pressant à la population, en l'informant qu'elle était prête à recevoir, sans délai, tous dons en nature et autres, pour venir en aide aux réfugiés. Une permanence est mise en place chaque jour de 14 à 16h au siège de l'œuvre dans la maison Berthet, rue Mirabeau, pour y recevoir les vêtements, linges, couvertures,

R : Rue de la République -> C'est là, dans un four à pain désaffecté que resta caché plusieurs jours Bill Nickerson, soldat infirmier au 517^e Régiment d'Infanterie qui faisait partie des parachutistes américains venus libérer le Sud de la France.



Livret réalisé par le service Tourisme, Culture et Patrimoines. Les dessins sont de Lluís Camps, les photos ont été prises par le service. Toutes les autres images proviennent du site freepik. Merci de ne pas jeter sur la voie publique